

- สำนักปลัด
- กองคลัง
- กองช่าง
- กองการศึกษา
- หน่วยตรวจสอบภายใน

ที่ ลต (ลป) ๐๐๐๒/ว ๐๘



เทศบาลตำบลปงยางคก

เลขรับที่ 314

วันที่ 22 มี.ค. 2568

เวลา

สำนักงานคณะกรรมการการเลือกตั้ง  
ประจำจังหวัดลำปาง  
ศูนย์ราชการจังหวัดลำปาง  
ถนนวิชิตรังสรรค์ อำเภอเมืองลำปาง  
จังหวัดลำปาง ๕๒๐๐๐

๑๘ มกราคม ๒๕๖๘

เรื่อง ขอความอนุเคราะห์ปิดประกาศและประชาสัมพันธ์รูปแบบการแบ่งเขตเลือกตั้งสมาชิกสภาเทศบาล  
เพื่อรับฟังความคิดเห็นของประชาชน

เรียน ปลัดเทศบาลตำบลปงยางคก

สิ่งที่ส่งมาด้วย ๑. ประกาศสำนักงานคณะกรรมการการเลือกตั้งประจำจังหวัดลำปาง

เรื่อง รูปแบบการแบ่งเขตเลือกตั้งสมาชิกสภาเทศบาล เพื่อรับฟังความคิดเห็นของประชาชน

ลงวันที่ ๑๘ มกราคม ๒๕๖๘

จำนวน ๑ ฉบับ

๒. รูปแบบการแบ่งเขตเลือกตั้งสมาชิกสภาเทศบาล

จำนวน ๑ ฉบับ

๓. แบบแสดงความคิดเห็น

จำนวน ๑ ฉบับ

ด้วย สมาชิกสภาเทศบาล ที่มาจากการเลือกตั้ง เมื่อวันที่ ๒๘ มีนาคม ๒๕๖๔ จะครบวาระการดำรงตำแหน่งในวันที่ ๒๗ มีนาคม ๒๕๖๘ ประกอบกับหนังสือสำนักงานคณะกรรมการการเลือกตั้ง ด่วนที่สุด ที่ ลต ๐๐๑๒/ว ๓๕ ลงวันที่ ๗ มกราคม ๒๕๖๘ เรื่อง แนวทางการแบ่งเขตเลือกตั้งสมาชิกสภาเทศบาล ให้ผู้อำนวยการการเลือกตั้งประจำจังหวัดดำเนินการแบ่งเขตเลือกตั้งสมาชิกสภาเทศบาลตามพระราชบัญญัติการเลือกตั้งสมาชิกสภาท้องถิ่นหรือผู้บริหารท้องถิ่น พ.ศ. ๒๕๖๒ และที่แก้ไขเพิ่มเติม มาตรา ๑๙ และมาตรา ๒๐ ประกอบระเบียบคณะกรรมการการเลือกตั้ง ว่าด้วยการเลือกตั้งสมาชิกสภาท้องถิ่นหรือผู้บริหารท้องถิ่น พ.ศ. ๒๕๖๒ และที่แก้ไขเพิ่มเติม ข้อ ๑๒ และข้อ ๑๓ โดยให้ใช้ข้อมูลจำนวนราษฎรที่ผู้อำนวยการทะเบียนกลาง ตามกฎหมาย ว่าด้วยการทะเบียนราษฎร ประกาศ ณ วันที่ ๓๑ ธันวาคม ๒๕๖๗ เฉพาะราษฎรที่มีสัญชาติไทย

สำนักงานคณะกรรมการการเลือกตั้งประจำจังหวัดลำปาง จึงขอส่งประกาศสำนักงานคณะกรรมการการเลือกตั้งประจำจังหวัดลำปาง เรื่อง รูปแบบการแบ่งเขตเลือกตั้งสมาชิกสภาเทศบาล เพื่อรับฟังความคิดเห็นของประชาชน ลงวันที่ ๑๘ มกราคม ๒๕๖๘ รายละเอียดปรากฏตามสิ่งที่ส่งมาด้วย และขอความกรุณาปิดประกาศและประชาสัมพันธ์ให้ประชาชน ผู้สนใจ ได้แสดงความคิดเห็นและข้อเสนอแนะ โดยจัดทำความคิดเห็นและข้อเสนอแนะเป็นหนังสือยื่นต่อ ผู้อำนวยการการเลือกตั้งประจำจังหวัดลำปาง ที่อยู่สำนักงานคณะกรรมการ

/ การเลือกตั้ง.....

การเลือกตั้งประจำจังหวัดลำปาง ศูนย์ราชการจังหวัดลำปาง ถนนวิชิตสงคราม ตำบลพระบาท อำเภอ  
เมืองลำปาง จังหวัดลำปาง ๕๒๐๐๐ โทรศัพท์/โทรสาร หมายเลข ๐๕๔-๘๒๐๐๙๐ ต่อ ๑๗ หรือ ๒๗  
e-mail : [lampang@ect.go.th](mailto:lampang@ect.go.th) ภายใน วันที่ ๒๗ มกราคม ๒๕๖๘

จึงเรียนมาเพื่อโปรดพิจารณา

ขอแสดงความนับถือ



(นายทองเนตร คูใจ)

ผู้อำนวยการสำนักงานคณะกรรมการการเลือกตั้งประจำจังหวัดลำปาง

กลุ่มงานจัดการเลือกตั้งและการมีส่วนร่วม

โทรศัพท์ ๐ ๕๔๘๒ ๐๐๙๐ ต่อ ๒๐ - ๒๓ โทรสาร ต่อ ๒๗



ประกาศสำนักงานคณะกรรมการการเลือกตั้งประจำจังหวัดลำปาง  
เรื่อง รูปแบบการแบ่งเขตเลือกตั้งสมาชิกสภาเทศบาลตำบลปงยางคก อำเภอห้างฉัตร  
เพื่อรับฟังความคิดเห็นและข้อเสนอแนะจากประชาชนในเขตเลือกตั้ง

ด้วยพระราชบัญญัติการเลือกตั้งสมาชิกสภาท้องถิ่นหรือผู้บริหารท้องถิ่น พ.ศ. ๒๕๖๒ และระเบียบคณะกรรมการการเลือกตั้ง ว่าด้วยการเลือกตั้งสมาชิกสภาท้องถิ่นหรือผู้บริหารท้องถิ่น พ.ศ. ๒๕๖๒ และที่แก้ไขเพิ่มเติม ได้กำหนดหลักเกณฑ์และวิธีการแบ่งเขตเลือกตั้งสมาชิกสภาท้องถิ่นให้ผู้อำนวยความสะดวกการเลือกตั้งประจำจังหวัด ดำเนินการเกี่ยวกับการแบ่งเขตเลือกตั้งของแต่ละองค์กรปกครองส่วนท้องถิ่น โดยพิจารณาจากประกาศจำนวนราษฎร ที่ผู้อำนวยการทะเบียนกลางประกาศในที่สุดท้ายก่อนที่จะมีการเลือกตั้ง (ณ วันที่ ๓๑ ธันวาคม พ.ศ. ๒๕๖๓) และในการแบ่งเขตเลือกตั้งให้จัดให้มีจำนวนราษฎรในแต่ละเขตเลือกตั้งใกล้เคียงกันมากที่สุดและพื้นที่ของแต่ละเขตเลือกตั้งต้องติดต่อกัน เว้นแต่ตามสภาพพื้นที่ขององค์กรปกครองส่วนท้องถิ่น ทำให้ไม่อาจแบ่งเขตเลือกตั้งให้มีพื้นที่ติดต่อกันได้จะกำหนดให้เขตเลือกตั้งมีพื้นที่ไม่ติดต่อกันเท่าที่จำเป็นก็ได้

เพื่อให้ การแบ่งเขตเลือกตั้งสมาชิกสภาเทศบาลตำบลปงยางคก อำเภอห้างฉัตร เป็นไป ด้วยความเรียบร้อย อาศัยอำนาจตามความในข้อ ๑๓ ของระเบียบคณะกรรมการการเลือกตั้ง ว่าด้วยการเลือกตั้งสมาชิกสภาท้องถิ่นหรือผู้บริหารท้องถิ่น พ.ศ. ๒๕๖๒ และที่แก้ไขเพิ่มเติม จึงประกาศรูปแบบ การแบ่งเขตเลือกตั้งสมาชิกสภาเทศบาลตำบลปงยางคก อำเภอห้างฉัตร จำนวน ๓ รูปแบบ เพื่อรับฟัง ความคิดเห็นและข้อเสนอแนะจากประชาชนในเขตเลือกตั้ง รายละเอียดตามเอกสารแนบท้ายประกาศนี้

ดังนั้น จึงขอเชิญชวนประชาชนในเขตเลือกตั้งแสดงความคิดเห็นและข้อเสนอแนะต่อรูปแบบ การแบ่งเขตเลือกตั้งดังกล่าว ทั้งนี้ หากผู้ใดประสงค์จะแสดงความคิดเห็นและข้อเสนอแนะให้จัดทำความคิดเห็น และข้อเสนอแนะ ยื่นด้วยตนเองหรือทำเป็นหนังสือ ให้ผู้อำนวยการการเลือกตั้งประจำจังหวัดลำปาง สำนักงาน คณะกรรมการการเลือกตั้งประจำจังหวัดลำปาง ศาลากลางจังหวัดลำปาง ถนนวชิราวุธดำเนิน ตำบลพระบาท อำเภอเมืองลำปาง จังหวัดลำปาง ๕๒๐๐๐ โทรศัพท์/โทรสารหมายเลข ๐๕๔-๘๒๐๐๙๐ ต่อ ๑๗ หรือ ๒๗ ภายใน ๑๐ วันนับแต่ประกาศ (ระหว่างวันที่ ๑๘ มกราคม ๒๕๖๘ ถึงวันที่ ๒๗ มกราคม ๒๕๖๘) โดยสามารถ ดาวน์โหลดข้อมูลรูปแบบการแบ่งเขตเลือกตั้ง ได้ทางเว็บไซต์ของสำนักงานคณะกรรมการการเลือกตั้ง ประจำจังหวัดลำปาง <https://www.ect.go.th/lampang>

จึงประกาศให้ทราบโดยทั่วกัน

ประกาศ ณ วันที่ ๑๘ มกราคม ๒๕๖๘

(นายทองเนตร คูใจ)

ผู้อำนวยการการเลือกตั้งประจำจังหวัดลำปาง

บ้าน	จำนวนผู้มีสิทธิเลือกตั้ง	แบบที่ 1	แบบที่ 2	แบบที่ 3
หมู่ที่ 1 สันหนองบง	587.00	เขต 1 4,889.00	4,878.00	4,810.00
หมู่ที่ 2 ทุ่งบ่อแป้น	1,455.00	เขต 2 5,173.00	5,184.00	5,252.00
หมู่ที่ 3 สันหลวง	432.00	ผู้มีสิทธิเลือกตั้งรวม 10,062.00	10,062.00	10,062.00
หมู่ที่ 4 สันบุญเรือง	707.00			
หมู่ที่ 5 ต้นคำม่วงชุม	420.00	ส่วนต่างผู้มีสิทธิเลือกตั้ง - 284.00	306.00	442.00
หมู่ที่ 6 จำ	1,387.00	คิดเป็นร้อยละ - 5.65	6.08	8.79
หมู่ที่ 7 ปงใต้	1,108.00			
หมู่ที่ 8 ปงเหนือ	406.00			
หมู่ที่ 9 ปงยางคก	409.00			
หมู่ที่ 10 ชวง	764.00			
หมู่ที่ 11 ไธ้ง-ทะล้า	437.00			
หมู่ที่ 12 หม้อ	230.00			
หมู่ที่ 13 นางแล	1,720.00			
ผู้มีสิทธิเลือกตั้งรวม	10,062.00			
ผู้มีสิทธิเลือกตั้งเฉลี่ย 2 เขต	5,031.00			

## แบบที่1

เขต1	หมู่ที่ 1	สันหนองบง	587.00
	หมู่ที่ 2	ทุ่งบ่อแป้น	1,455.00
	หมู่ที่ 4	สันบุญเรือง	707.00
	หมู่ที่ 5	ต้นคำ-ม่วงชุม	420.00
	หมู่ที่ 13	นางแล	1,720.00
		<b>รวมผู้มีสิทธิเลือกตั้งเขต 1</b>	<b>4,889.00</b>

## แบบที่2

เขต1	หมู่ที่ 1	สันหนองบง	587.00
	หมู่ที่ 2	ทุ่งบ่อแป้น	1,455.00
	หมู่ที่ 4	สันบุญเรือง	707.00
	หมู่ที่ 9	ปงยางคก	409.00
	หมู่ที่ 13	นางแล	1,720.00

## รวมผู้มีสิทธิเลือกตั้งเขต 1

4,878.00

## เขต2

หมู่ที่ 3	สันหลวง	432.00
หมู่ที่ 6	จำ	1,387.00
หมู่ที่ 7	ปงใต้	1,108.00
หมู่ที่ 8	ปงเหนือ	406.00
หมู่ที่ 9	ปงยางคก	409.00
หมู่ที่ 10	ช่วง	764.00
หมู่ที่ 11	โฮ่อง-ทะล้า	437.00
หมู่ที่ 12	หม้อ	230.00
	<b>รวมผู้มีสิทธิเลือกตั้งเขต 2</b>	<b>5,173.00</b>

## ผู้มีสิทธิเลือกตั้งเขต 2

5,031.00

ส่วนต่างผู้มีสิทธิเลือกตั้ง - 284.00

คิดเป็นร้อยละ - 5.65

## เขต2

หมู่ที่ 5	ต้นคำ-ม่วงชุม	420.00
หมู่ที่ 3	สันหลวง	432.00
หมู่ที่ 6	จำ	1,387.00
หมู่ที่ 7	ปงใต้	1,108.00
หมู่ที่ 8	ปงเหนือ	406.00
หมู่ที่ 10	ช่วง	764.00
หมู่ที่ 11	โฮ่อง-ทะล้า	437.00
หมู่ที่ 12	หม้อ	230.00
	<b>รวมผู้มีสิทธิเลือกตั้งเขต 2</b>	<b>5,184.00</b>

## ผู้มีสิทธิเลือกตั้งเขต 2

5,031.00

ส่วนต่างผู้มีสิทธิเลือกตั้ง - 306.00

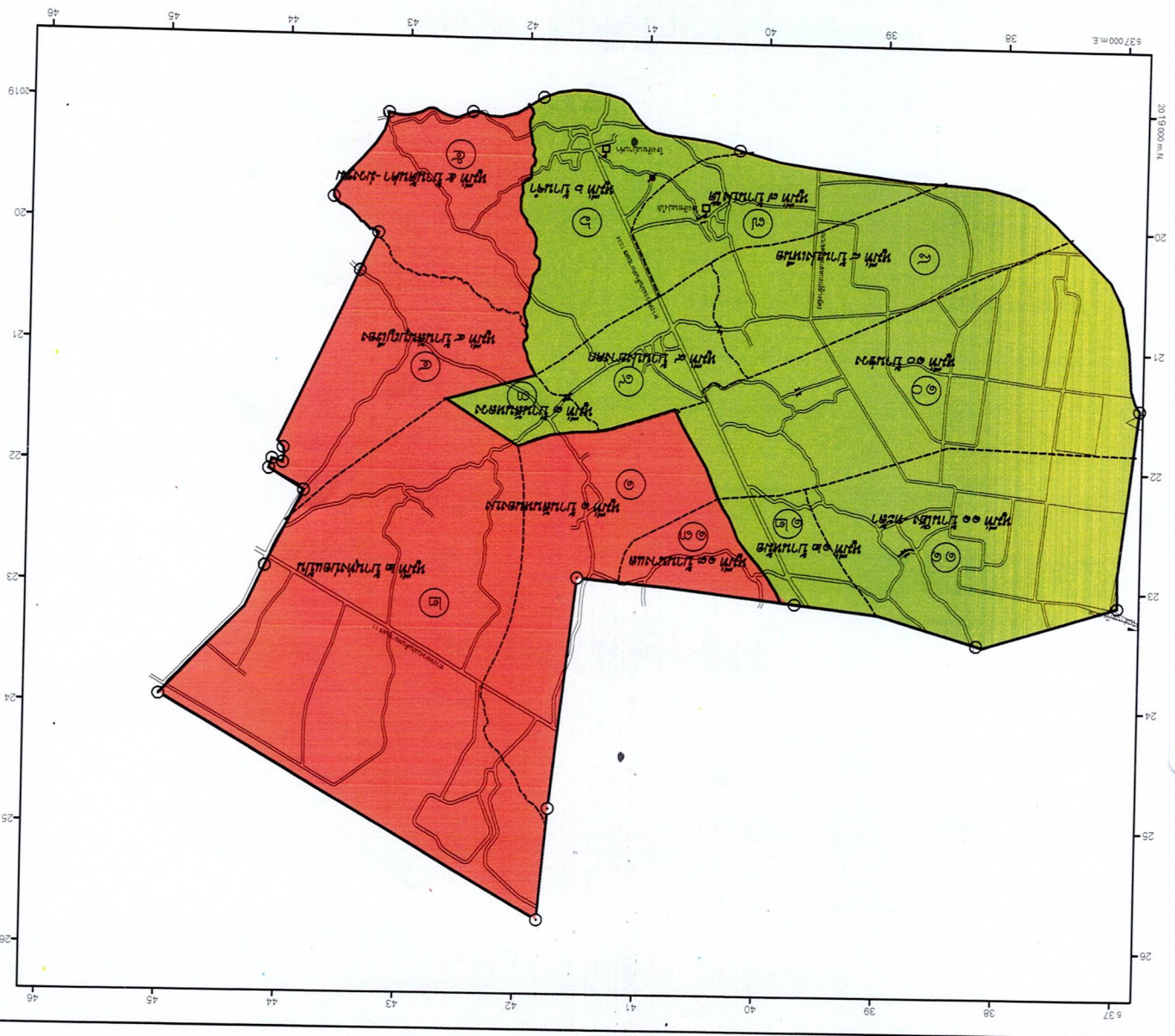
คิดเป็นร้อยละ - 6.08

แบบที่ 3

เขต 1	หมู่ที่ 2	ทุ่งบ่อแป้น	1,455.00
	หมู่ที่ 3	สันหลวง	432.00
	หมู่ที่ 4	สันบุญเรือง	707.00
	หมู่ที่ 5	ต้นคา-ม่วงชุม	420.00
	หมู่ที่ 9	ปงยางคก	409.00
	หมู่ที่ 6	จำ	1,387.00
		<b>รวมผู้มีสิทธิเลือกตั้งเขต 1</b>	<b>4,810.00</b>
เขต 2	หมู่ที่ 1	สันหนองบง	587.00
	หมู่ที่ 12	หม้อ	230.00
	หมู่ที่ 13	นางแล	1,720.00
	หมู่ที่ 7	ปงใต้	1,108.00
	หมู่ที่ 8	ปงเหนือ	406.00
	หมู่ที่ 10	ช่วง	764.00
	หมู่ที่ 11	ไธ้-ทะล้า	437.00
		<b>รวมผู้มีสิทธิเลือกตั้งเขต 2</b>	<b>5,252.00</b>
		<b>ผู้มีสิทธิเลือกตั้งเฉลี่ย 2 เขต</b>	<b>5,031.00</b>
		<b>ส่วนต่างผู้มีสิทธิเลือกตั้ง</b>	<b>442.00</b>
		<b>คิดเป็นร้อยละ</b>	<b>8.79</b>

การแบ่งพื้นที่ใช้สอยที่ดิน

มาตราส่วน 1 : 40,000



- พื้นที่ 1 4,889 ไร่
- พื้นที่ 2 5,173 ไร่

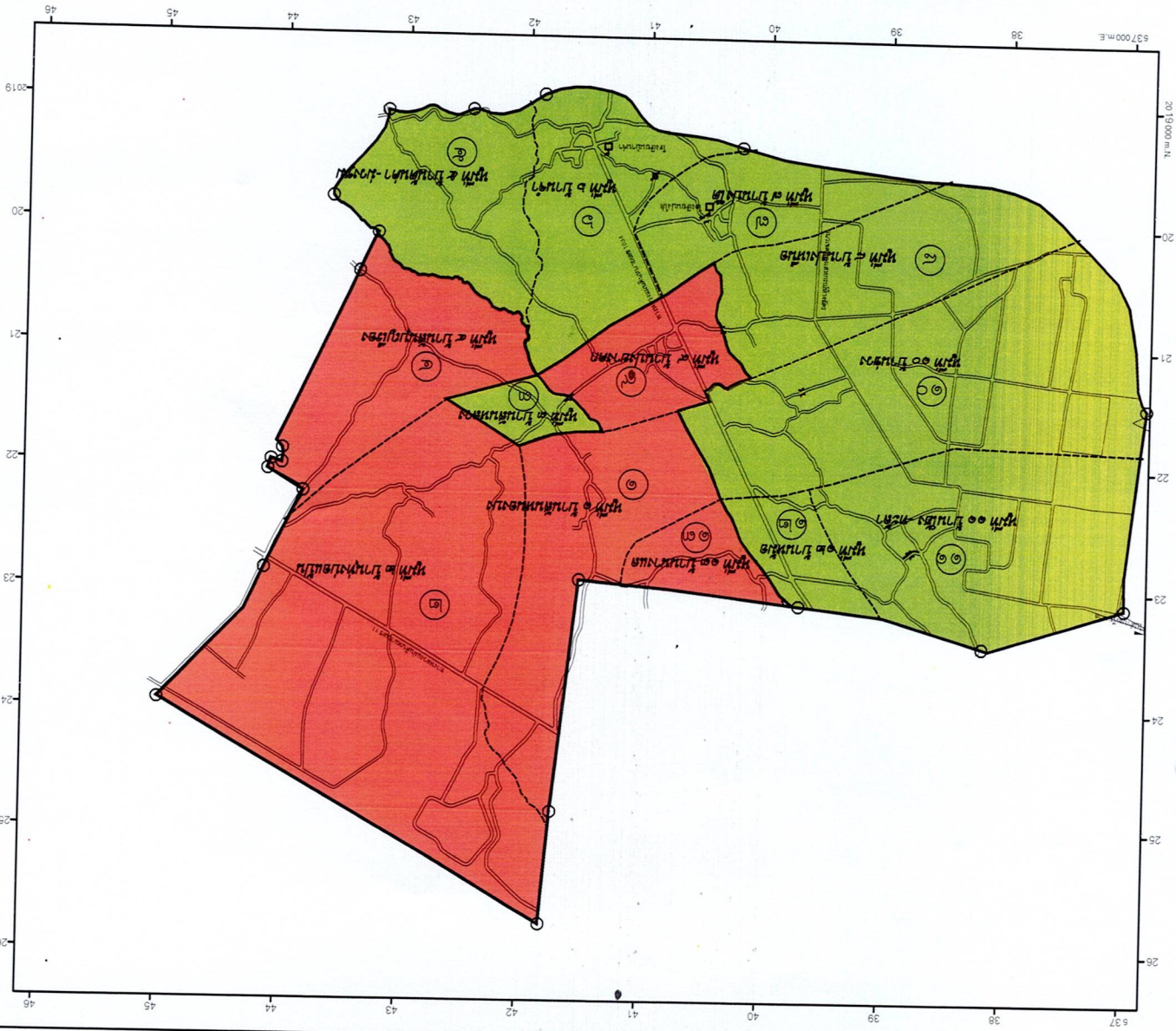
พื้นที่ใช้สอย 1 รวม 2 10,062 ไร่  
 พื้นที่ใช้สอย 1 ไร่ 2 284 ไร่  
 พื้นที่ใช้สอย 2 ไร่ 2 5,031 ไร่  
 พื้นที่ใช้สอย 2 ไร่ 2 5,173 ไร่

วัตถุประสงค์พื้นที่ 1 : พื้นที่เกษตรกรรม, พื้นที่อยู่อาศัย, พื้นที่ใช้สอยอื่น ๆ  
 วัตถุประสงค์พื้นที่ 2 : พื้นที่เกษตรกรรม, พื้นที่อยู่อาศัย, พื้นที่ใช้สอยอื่น ๆ

การแบ่งเขตการปกครองพื้นที่ 2

มาตราส่วน 1 : 40,000

0 0.5 1 2 กิโลเมตร



พื้นที่ 1 4,878 ไร่

พื้นที่ 2 5,184 ไร่

พื้นที่ 1 ประกอบด้วย 1 ตำบลบ้านใหม่, 2 ตำบลบ้านใหม่, 3 ตำบลบ้านใหม่, 4 ตำบลบ้านใหม่, 5 ตำบลบ้านใหม่, 6 ตำบลบ้านใหม่, 7 ตำบลบ้านใหม่, 8 ตำบลบ้านใหม่, 9 ตำบลบ้านใหม่, 10 ตำบลบ้านใหม่, 11 ตำบลบ้านใหม่, 12 ตำบลบ้านใหม่

พื้นที่ 2 ประกอบด้วย 1 ตำบลบ้านใหม่, 2 ตำบลบ้านใหม่, 3 ตำบลบ้านใหม่, 4 ตำบลบ้านใหม่, 5 ตำบลบ้านใหม่, 6 ตำบลบ้านใหม่, 7 ตำบลบ้านใหม่, 8 ตำบลบ้านใหม่, 9 ตำบลบ้านใหม่, 10 ตำบลบ้านใหม่, 11 ตำบลบ้านใหม่, 12 ตำบลบ้านใหม่

พื้นที่ทั้งหมด 10,062 ไร่

พื้นที่ 1 5,031 ไร่

พื้นที่ 2 306 ไร่

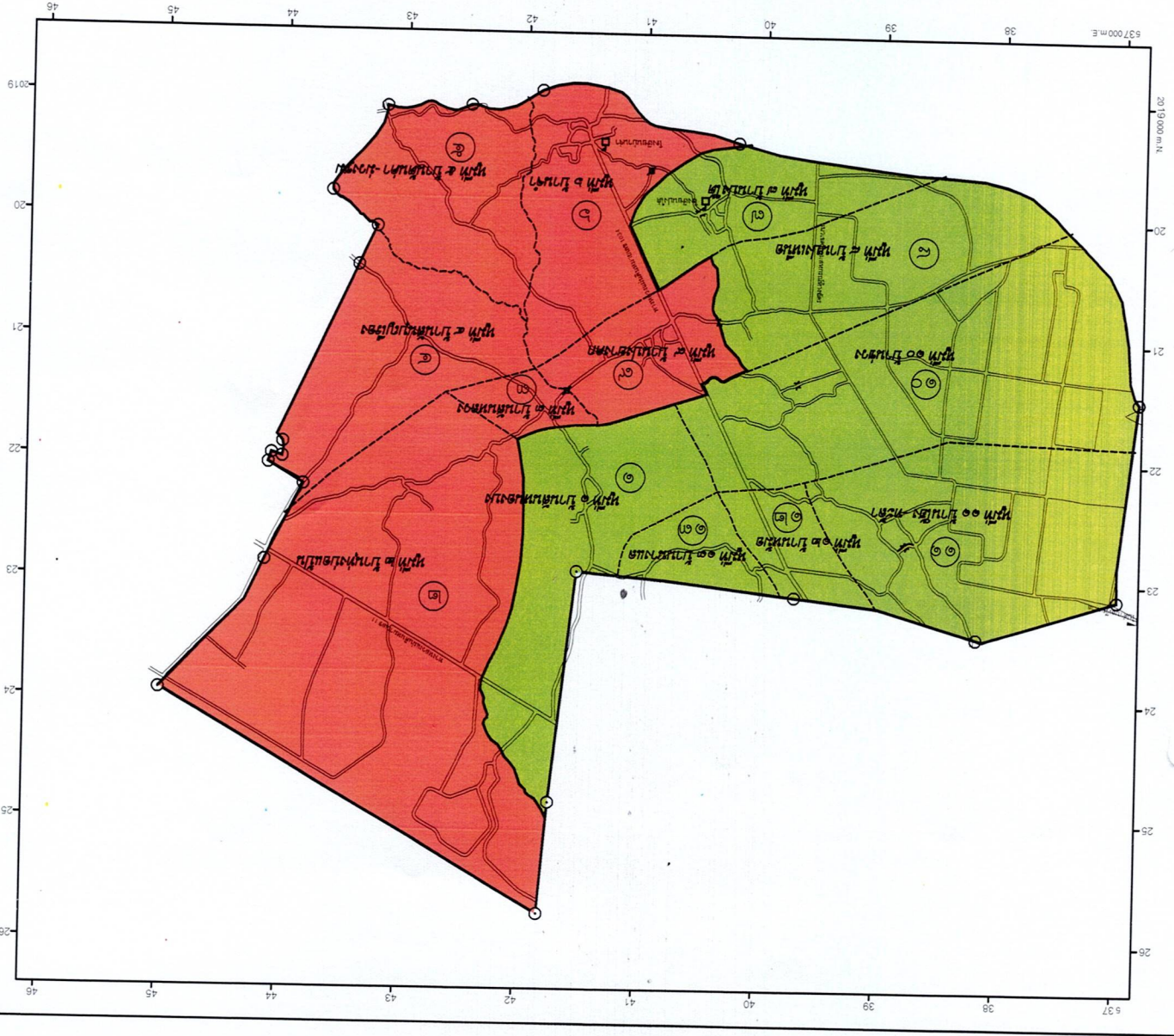
พื้นที่ทั้งหมด 6.08 ตารางกิโลเมตร



3. การแบ่งพื้นที่ใช้สอย

พื้นที่ใช้สอยที่ดิน

มาตราส่วน 1 : 40,000



พื้นที่ใช้สอย 4,810 ไร่

พื้นที่ 1

พื้นที่ใช้สอย 5,252 ไร่

พื้นที่ 2

ประกอบพื้นที่ 2 ไร่ 21 แปลง, พื้นที่ 3 ไร่ 2 แปลง, พื้นที่ 4 ไร่ 1 แปลง, พื้นที่ 5 ไร่ 3 แปลง, พื้นที่ 6 ไร่ 3 แปลง

ประกอบพื้นที่ 1 ไร่ 1 แปลง, พื้นที่ 7 ไร่ 1 แปลง, พื้นที่ 8 ไร่ 1 แปลง, พื้นที่ 9 ไร่ 1 แปลง, พื้นที่ 10 ไร่ 1 แปลง, พื้นที่ 11 ไร่ 1 แปลง, พื้นที่ 12 ไร่ 1 แปลง, พื้นที่ 13 ไร่ 1 แปลง

พื้นที่ใช้สอย 7 ไร่ 2 แปลง 10,062 ไร่  
พื้นที่ใช้สอย 1 แปลง 2 ไร่ 5,031 ไร่  
พื้นที่ใช้สอย 2 แปลง 442 ไร่  
พื้นที่ใช้สอย 8.79 ไร่